




Le Clos du Haras

Permis d'aménager n° PA n° 014 728 25 00001 accordé le 04/08/25

| | | |
|--------------|--|--|
| LOT n° 23 | Superficie totale : 415 m ² | |
| | Cadastre : section B n° 413p23 | Surface de plancher : 250 m ² |

PLAN DE VENTE
PROVISOIRE



| | | | | |
|--------------------------|--|--|---|---|
| COORDONNEES INTERVENANTS | MAITRE D'OUVRAGE VESTAM Allée de Cindois ZA Portes de la Suisse Normande 14 320 SAINT ANDRE SUR ORNE | MAITRISE D'OEUVRE - VRD TECAM 37 Rue des Compagnons 14000 CAEN Tél : 02 31 53 39 10 Mail : agence.caen@tecma.fr |  Géomètre-Expert | Cabinet MGEX Géomètre-Expert 140 Rue Philippe Livry Level - Quartier Koenig 14760 Bretteville sur Odon Téléphone : 02 31 29 89 08 mesenge@cabinet-mgex.fr www.cabinet-mgex.fr |
| |  VESTAM BUREAU D'ETUDES |  Tecam BUREAU D'ETUDES | Date : 30/09/2025 par JCM | Dossier n° 240191 |
| | | | | 240191.dwg |

DESCRIPTIF DE TERRAIN à BATIR
Loi S.R.U

Commune de VAUCELLES
Section B n° 413p23

Article L.115-4 du Code de l'Urbanisme :
« Toute promesse unilatérale de vente ou d'achat, tout contrat réalisant ou constatant la vente d'un terrain indiquant l'intention de l'acquéreur de construire un immeuble à usage d'habitation ou à usage mixte d'habitation et professionnel sur ce terrain mentionne si le descriptif dudit terrain résulte d'un bornage. Lorsque le terrain est un lot de lotissement, est issu d'une division effectuée à l'intérieur d'une zone d'aménagement concerté par la personne publique ou privée chargée de l'aménagement ou est issu d'un remembrement réalisé par une association foncière urbaine, la mention du descriptif du terrain résultant du bornage est inscrite dans la promesse ou le contrat.»

LOTISSEMENT : "Le Clos du Haras"

LOT n° : 23 SURFACE S= 415 m² SURFACE PLANCHER S= 250 m²

- résulte du bornage EFFECTUÉ AVANT TRAVAUX le
- Contrôle du bornage effectué le
- résulte du bornage EFFECTUÉ APRÈS TRAVAUX le

DESCRIPTIF DU BIEN VENDU

Le plan de vente du lot indique :
En limite Nord : 22.23m en bordure de la parcelle B.413p22 (LOT 22).
En limite Ouest : 16.09m en bordure de la voirie créée dans le cadre de l'opération.
En limite Sud : 21.82m en bordure de la parcelle B.413p24 (LOT 24).
En limite Est : 16.93m en bordure de la parcelle B n°132 .

Dressé le 1er Octobre 2025 par Monsieur Jean-Charles MESENCE
Géomètre-Expert à BRETTEVILLE SUR ODON

Signature :

Caractéristiques de la superficie réelle :

La superficie réelle est obtenue à partir de mesures prises sur le terrain entre limites réelles, c'est à dire définies contrairement avec les propriétaires riverains y compris la Commune pour les chemins ruraux, et (ou) fixées unilatéralement par la procédure de l'alignement pour les voies communales, départementales et nationales. Seules les limites réelles ainsi déterminées par un Géomètre Expert inscrit à l'Ordre sont garanties.



Echelle : 1/250

LEGENDE PARCELLAIRE ET SERVITUDE

- Application cadastrale
- Périmètre des lots
- Zone inconstructible
- Zone constructible principale
- Zone constructible secondaire
- Cote parcellaire (en mètres)
- Lot n°1 419 m²
- Numéro de lot
- Surface de lot
- Emplacement obligatoire des places de stationnement non closes
- Emplacement indicatif des places de stationnement non closes
- Emplacement accès au lot interdit

LEGENDE VOIRIE-ESPACES COMMUNS

- Pour des raisons techniques, le tracé et la nature des revêtements, des bordures et l'emplacement des lampadaires pourront varier
- Chaussées en enrobé
 - Trottoirs en enrobé
 - Noue
 - Espaces verts
 - Dalles de béton enherbés
 - Bassin
 - Mélange terre pierre enherbé
 - Candéladres
 - Cote terrain naturel avant travaux
 - Haie bocagère plantée par l'aménageur
 - Haie libre champêtre à planter

LEGENDE BRANCHEMENTS

- La localisation des réseaux et des branchements est indicative, leur situation est à vérifier après exécution des travaux
- Regard Eaux Usées
 - Regard Eaux Pluviales
 - Regard Télécom
 - Coffret électrique
 - Citerneau eau potable

Rattachement:
Méthode GNSS
Planimétrie : système RGF93 - CC49
Altimétrie : système NGF/IGN69

Nota :
- la localisation des branchements et des réseaux est indicative, leur situation est à vérifier après exécution des travaux, le lotisseur se réserve le droit de modifier ces emplacements pour toute raison d'ordre technique.
- les cotes projet voirie sont indicatives, les niveaux seront à vérifier après exécution des travaux de finitions.
- Il est précisé que le niveau du terrain naturel peut faire l'objet de modification en cours de travaux par suite de découpage ou de remblaiement.
- Levé topographique en octobre 2024