



LISIEUX · DIVES-SUR-MER · PONT L'ÉVÊQUE
Site : www.abac-geo.fr

Brice MERMIN

Géomètre-expert

Bureau de LISIEUX (14100)

6, Quai des Remparts

Tel : 02 31 62 07 99

Mail : contact.lisieux@abac-geo.fr

Réf : 20.426

Topo le
10.11.2021

Dressé le
20.12.2022

MAJ en
Août 2024

Bornée le
29.10.2024

Département du Calvados

COMMUNE DE SAINT-BENOIT-D'HEBERTOT

Adresse : R.D. n° 140 - route de l'église

Cadastre : section ZD n° 85

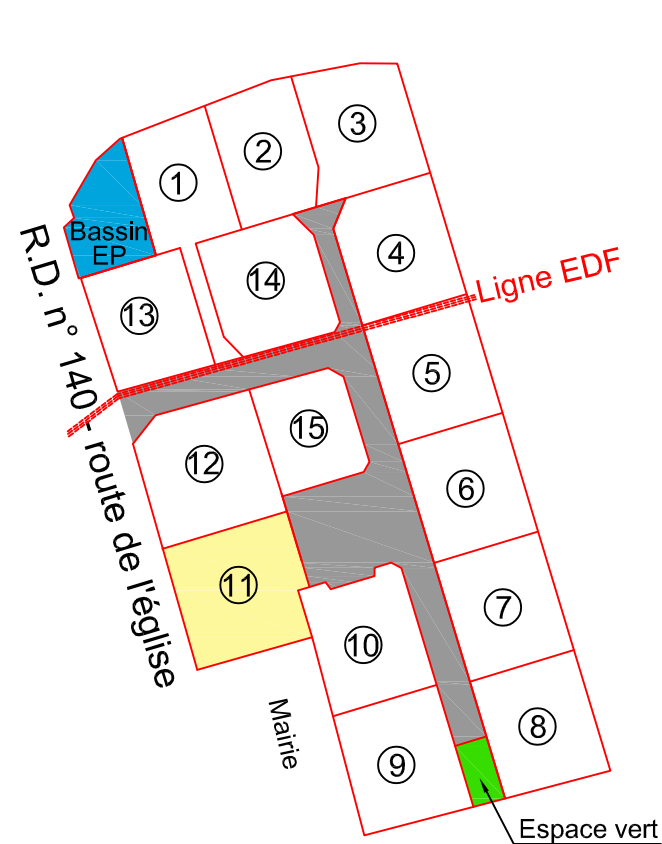
Le Clos Hébert

N° PA 014 563 22 D0001 (M01)



PLAN DE BORNAGE Lot 11

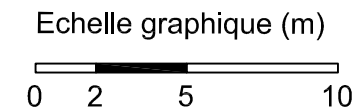
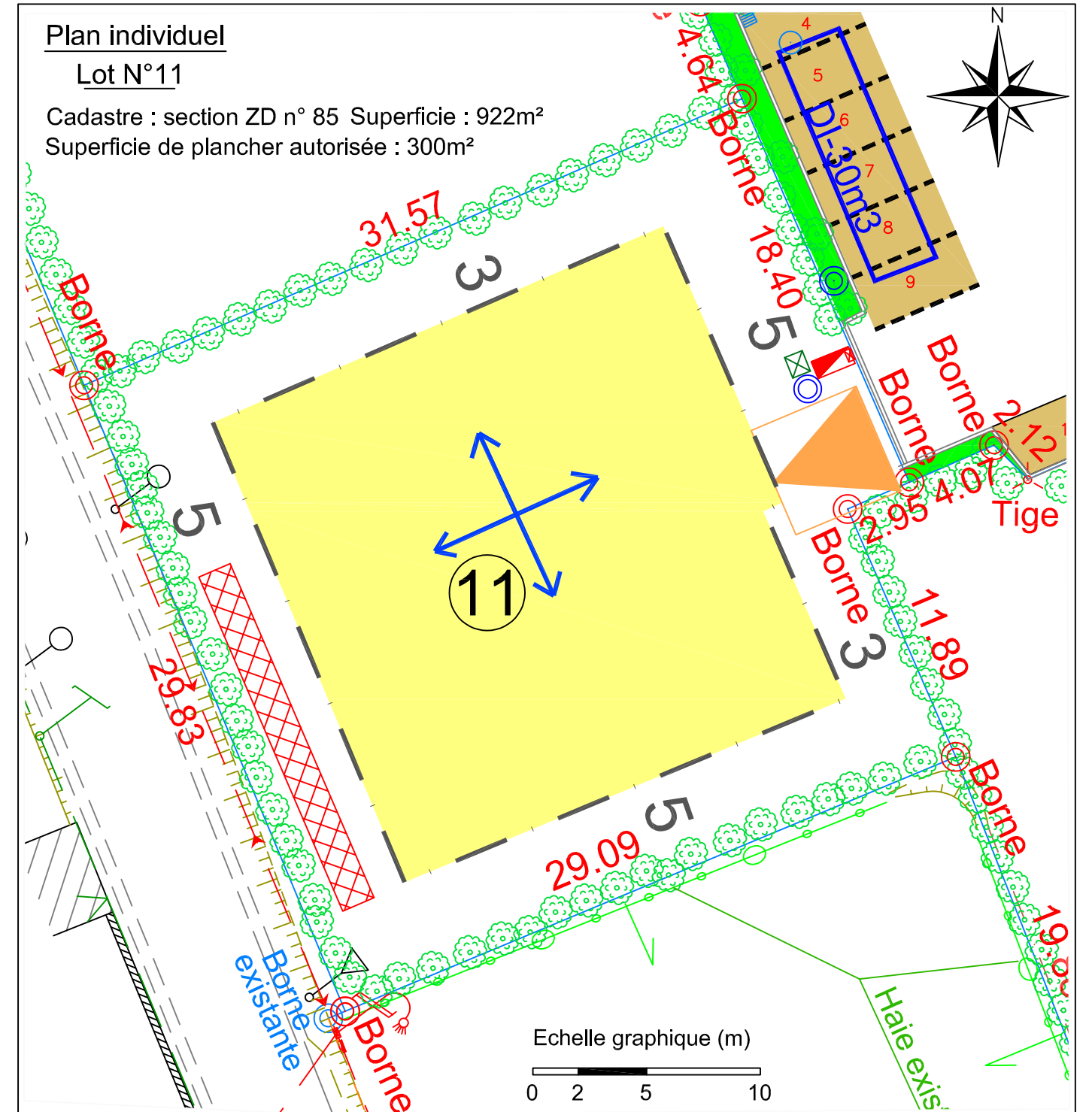
Echelle
1/250
(A3)



Plan individuel

Lot N°11

Cadastre : section ZD n° 85 Superficie : 922m²
Superficie de plancher autorisée : 300m²



Légende :

- Accès
- Haie à planter (emplacement indicatif)
- tranchées d'infiltration/rétention de 16 m³ (emplacement indicatif)
- Branchement AEP
- Coffret Enedis
- Télécom
- Zone constructible
- Côtes de retrait
- Parking commun
- Sens de faitage



LISIEUX · DIVES-SUR-MER · PONT L'ÉVÊQUE
Site : www.abac-geo.fr



Topo le
10.11.2021

MAJ en
Octobre 2024

Echelle 1/250 (A4)

Réf : 20.426