



LISIEUX - PONT L'ÈVEQUE - DIVES SUR MER
Site : www.abac-geo.fr

Brice MERMIN
Géomètre-expert
Bureau de LISIEUX (14100)
6 quai des Remparts
Tel : 02 31 62 07 99
Mail : contact.lisieux@abac-geo.fr

Réf : 21056
Plan topo du
21.01.2021
Mars 2021

Département du Calvados

COMMUNE DE EQUEMAUVILLE

Adresse : Chemin de la croix rouge - RD 62

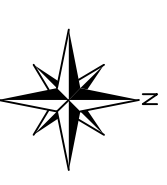
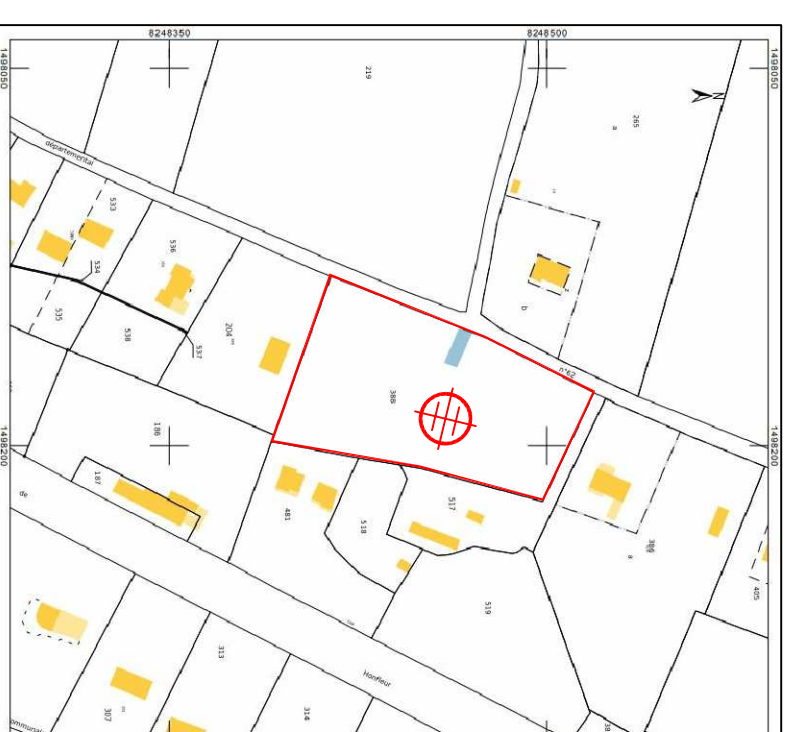
Cadastre : section C n°388



SARL ZIG ZAG - LE CLOS




PLAN DE COMPOSITION
PIECE PA 4.2

Echelle
1/500
(A3)




Nivellement rattaché en N.G.F
 (système I.G.N 69)
 Système RGF 93 CC49
 par GPS TERIA

Légende:

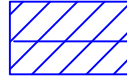


-  Bornes existantes retrouvées le 21.01.2021
-  Poteau France télécom
-  Contenance cadastrale

Les côtes périmétriques et les surfaces ne seront définitives qu'après bornage.



 Périmètre du lotissement
 S = 6102 m² env.

Section C n°388
 Cc: 65a45ca

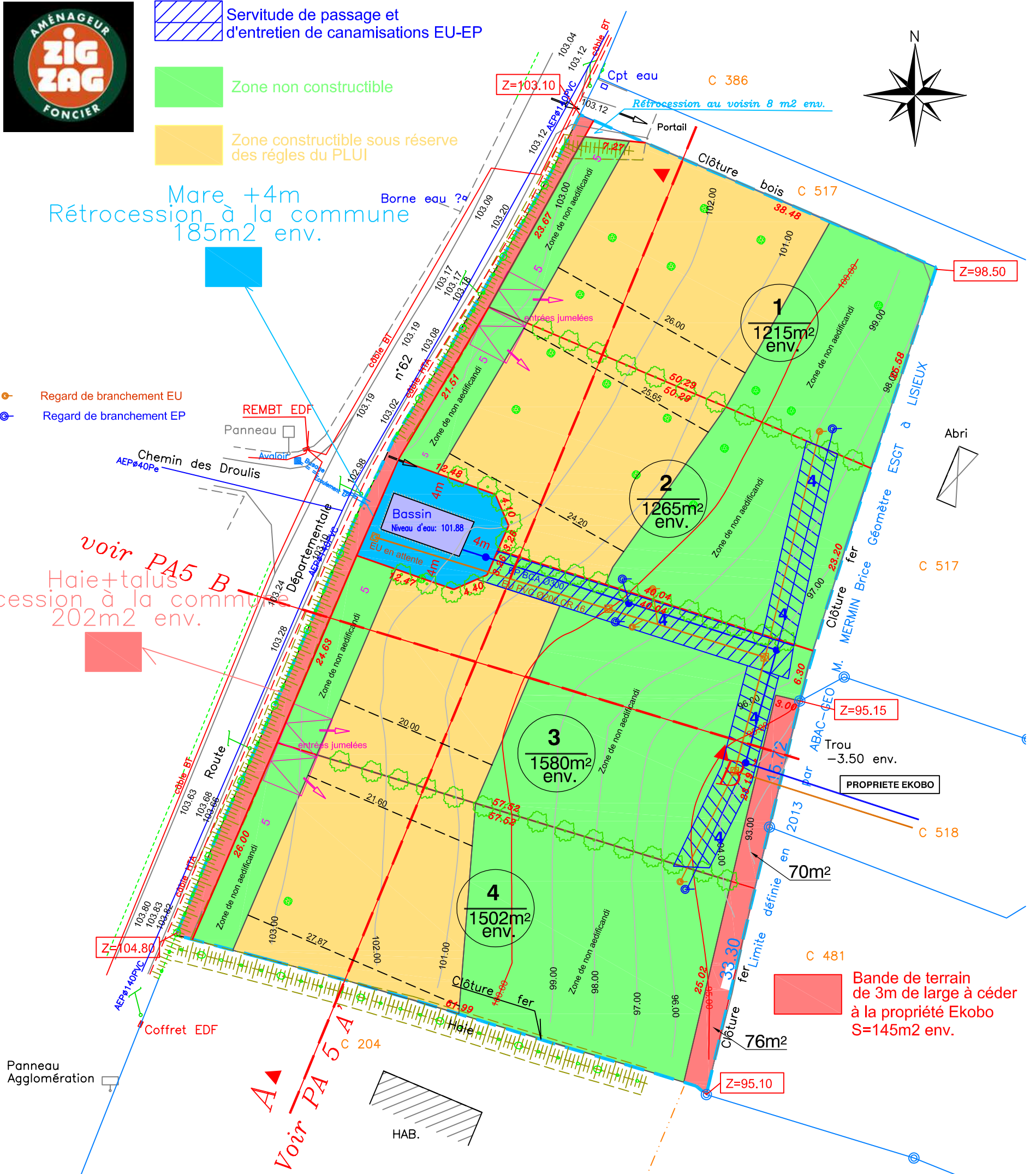


-  Servitude de passage et d'entretien de canalisations EU-EP
-  Zone non constructible
-  Zone constructible sous réserve des règles du PLUI

Mare +4m
 Rétrocession à la commune
 185m² env.

-  Regard de branchement EU
-  Regard de branchement EP

voir PA5 B
 Haie+talus
 Rétrocession à la commune
 202m² env.



Echelle graphique (m)



LISIEUX - PONT L'ÉVÊQUE - DIVES SUR MER
 Site : www.abac-geo.fr

Brice MERMIN

Géomètre-expert

Bureau de LISIEUX (14100)

6 quai des Remparts

Echelle
 1/500 A3

Réf : 21056
 Plan topo dressé
 Le 21.01.2021